



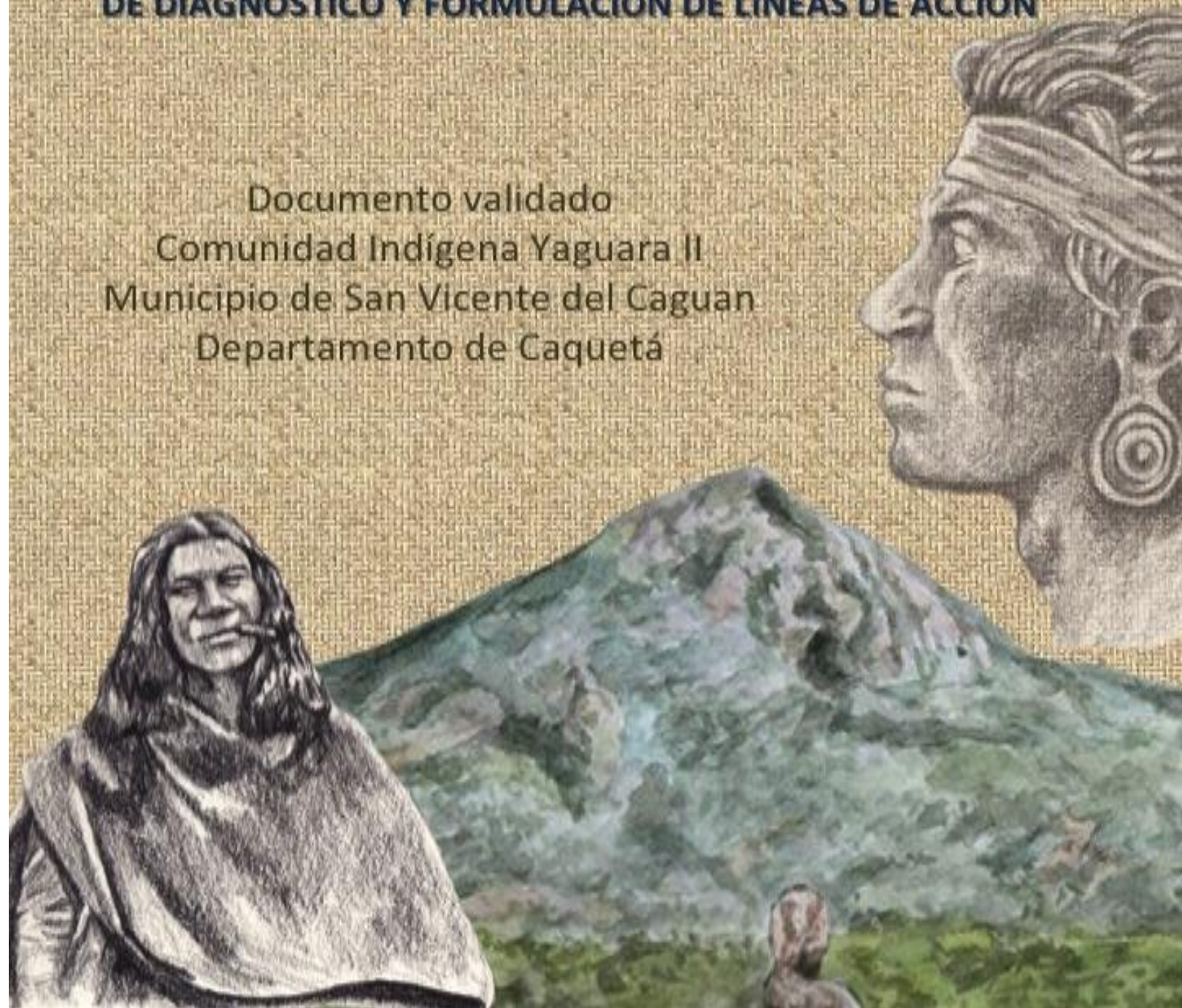
MinInterior
Ministerio del Interior



PLAN DE SALVAGUARDA ÉTNICA DEL PUEBLO PIJAO

**ETAPA DE VALIDACIÓN DE INFORMACIÓN DEL PROCESO
DE DIAGNÓSTICO Y FORMULACIÓN DE LÍNEAS DE ACCIÓN**

Documento validado
Comunidad Indígena Yaguara II
Municipio de San Vicente del Caguan
Departamento de Caquetá



CONTENIDO

NOTA INTRODUCTORIA	
DIAGNÓSTICO RESGUARDO YAGUARA II/SAN VICENTE DEL CAGUAN	6
1. TERRITORIO.....	6
1.1. Ubicación Geográfica.....	6
1.2. Situación Jurídica del Territorio.....	7
1.3 Infraestructura.....	8
2. DEMOGRAFÍA.....	10
2.1. Reseña Histórica	12
3. DINÁMICA ECONÓMICA	13
4. AUTONOMIA Y GOBIERNO	15
3.1 Dinámicas Institucionales y/o Comunitarias	15
5. IDENTIDAD CULTURAL	16
5.1 Cosmogonía	16
6. SALUD	18
7. EDUCACIÓN.....	20
8. DINÁMICAS POLÍTICO-CULTURALES	21
8.1. Oferta Social.....	21

Nota Introductoria

Los pueblos indígenas colombianos han vivido bajo el rigor de problemas estructurales como: las consecuencias del conflicto armado, la presencia de megaproyectos que afectan sus vidas colectivas y su entorno, el impacto de las redes del narcotráfico y la ineficiencia política e institucional del Estado, de ahí que sus derechos constitucionales y legales se vean afectados, configurando de esta manera una histórica y aguda afectación sistémica que pone en riesgo la pervivencia de los pueblos y naciones indígenas que habitan el territorio del segundo país con mayor diversidad étnica y cultural en el continente americano.

En el marco de este difícil contexto, declarado judicialmente como el estado de cosas inconstitucional, la Corte Constitucional ordenó al Estado, bajo el Auto 004 de 2009, formular un programa de garantías y estrategias para los 102 pueblos Indígenas, así como Planes de Salvaguarda étnica para 36 Pueblos Indígenas en inminente riesgo de exterminio.

Basados en la noción del diálogo entre las entidades del Estado y los Pueblos Indígenas, la Corte Constitucional pretende que dichos planes sean un proceso articulador entre estos actores para abordar “de manera prioritaria el mayor riesgo que se cierne sobre los pueblos indígenas, es decir, el del exterminio de algunas comunidades, sea desde el punto de vista cultural en razón al desplazamiento y dispersión de sus miembros como desde el punto de vista físico debido a la muerte natural o violenta de sus integrantes” (Corte Constitucional, en el Auto 004 de 2009).

El pueblo indígena Pijao se encuentra reconocido dentro de los 36 pueblos en riesgo inminente de desaparición, circunstancia que ha motivado la búsqueda de rutas para plantear su propio Plan Salvaguarda. Los comuneros de los cabildos, resguardos y

población desplazada han emprendido la identificación de factores que conllevan y sostienen su problemática social, económica, política y cultural, a partir del cual se ha realizado el presente informe de diagnóstico y validación para el Plan de Salvaguarda Étnica.

De manera articulada ponemos de manifiesto, tres partes estructurantes del presente informe. El primero, consiste en un diagnóstico general desde la perspectiva institucional en el contexto municipal del orden socio-geográfico, educativo, jurídico-político, económico y cultural que delimita a sus pobladores. La segunda parte, presenta de manera detallada el diagnóstico particularizado de cada una de las comunidades y resguardos que conforman el pueblo Pijao, dicho trabajo se realizó de manera articulada, de ahí que el pueblo validó y reconoció esa parte de la información como propia y ajustada a sus condiciones específicas, identificando los mismos aspectos de la primera parte.


Como verá el lector, la estructura y sus segmentos pretenden mostrar diferentes aspectos que entrelazados en la realidad sociológica y política, constituyen en éste diagnóstico puntos focalizados de vital intervención.

Aunque de manera detallada se encontrarán los argumentos necesarios para tener un diagnóstico general del estado de pervivencia del pueblo Pijao, basta señalar las líneas de acción más agudas como soporte de un resumen técnico que evidencia la vulneración sistemática de los derechos fundamentales de los pueblos indígenas en Colombia:

El marco jurídico-político establecido para los Pueblos Indígenas en Colombia, contrasta con una realidad económica precaria y con muchos impedimentos para que pueda desarrollar sus capacidades y las posibilidades de una vida colectiva digna, lo cual incide directamente en el ejercicio de sus derechos fundamentales como sujeto colectivo tales como el derecho al territorio, la autodeterminación, la consulta previa, el ejercicio de su

autonomía, el gobierno propio y su jurisdicción especial, el acceso a servicios públicos como salud, educación y saneamiento básico esenciales para el desarrollo de cualquier colectividad humana así como la posibilidad de estructurar sus programas de medicina tradicional y educación propia.

Finalmente, según la información recolectada y sistematizada por el equipo técnico, se presentan las matrices con las propuestas de líneas de acción identificadas por los comuneros indígenas del pueblo Pijao de acuerdo a sus necesidades y requerimientos, en aras de constituir su propio Plan de Salvaguarda Étnico.



‘cerros de Ataco’ lugar: Ataco Ilustrada por Jeisson Castillo- Plan Salvaguarda Pueblo Pijao – 2014.

DIAGNÓSTICO RESGUARDO YAGUARA II/SAN VICENTE DEL CAGUAN

1. TERRITORIO

1.1. Ubicación Geográfica

El municipio se encuentra localizado en el departamento del Caquetá, a 151 km al nororiente del departamento, la capital departamental. Está bañado por los ríos Caguan y Yarí. Es la segunda ciudad más importante del departamento y de toda la región de la Amazonia colombiana, tanto por su población, que según proyecciones oficiales alcanza 62 096 habitantes en 2010. San Vicente del Caguan cuenta con un área aproximada de 28 300 km², de los cuales 10 703 km² se encuentran en zona de litigio con los departamentos del Meta y Guaviare, cerca del 25% de su territorio está conformado por la Reserva forestal amazónica. Sus límites son definidos al norte con el departamento del Meta; por el occidente con el Municipio de Puerto Rico y el Departamento del Huila; por el oriente con el Municipio de Solano y el Departamento del Guaviare; y por el sur con los Municipios de Cartagena del Chairá y Solano. El resguardo se encuentra ubicada en los Llanos del Yarí son un subsistema de sabanas antrópicas ubicadas al sur de la Sierra de la Macarena, departamento de Meta. El territorio cuenta con una red hídrica conformada principalmente por el río Tunia que desemboca en el Apaporis, el Tunia es un río de gran caudal, navegable, además de una gran cantidad de caños como: Colacho, Tucano, Coyaima, Chipalo, Peralonso, Porvenir, Saldañita, Matamula, Leon, Aico, Dos de diciembre, 28 de Diciembre y otros. El resguardo comprenden un territorio aproximado de 165.500 hectáreas (Plan de desarrollo de municipio de San Vicente del Caguan-2012-2015).

Es de suma importancia hacer la salvedad de que la comunidad se encuentra en situación de desplazamiento forzado, por lo tanto se encuentra viviendo en el casco urbano de San Vicente del Caguan, sin posibilidad alguna de retorno, ya que colonos del pueblo Nasa,

tomaron el territorio como suyo hasta el punto de que las autoridades municipales han reconocido la posesión del nuevo cabildo. Los colonos están haciendo uso de las transferencias que son otorgadas por el SGP, sin contar con la voluntad de la mayoría de la población que se encuentra desplazada.



Figura 1. Imagen a gran escala de la ubicación del territorio del resguardo Yaguara II Meta-Guaviare-Caquetá. Tomado de <http://mig.etnoterritorios.org>.

1.2. Situación Jurídica del Territorio

La comunidad cuenta actualmente se encuentra en situación de desplazamiento forzado, debido a las presiones generadas por la guerrilla de las FARC, generando la desaparición de uno de sus líderes y otros dos comuneros. El resguardo Yaguara II tiene titulado por el INCORA 146.500 Haz. Para usufructo, protección y cuidado de la zona del Yari, durante el proceso fue asignado como terreno colectivo. Los comuneros se vieron forzados a salir en el año 2004, desde ese instante claman porque se genere un retorno a lo que por mas de 30 años ha sido su territorio, donde desarrollaron sus usos y costumbres, generaron nuevos geo-símbolos de referencia, para así mantener su condición como pertenecientes al pueblo Pijao.

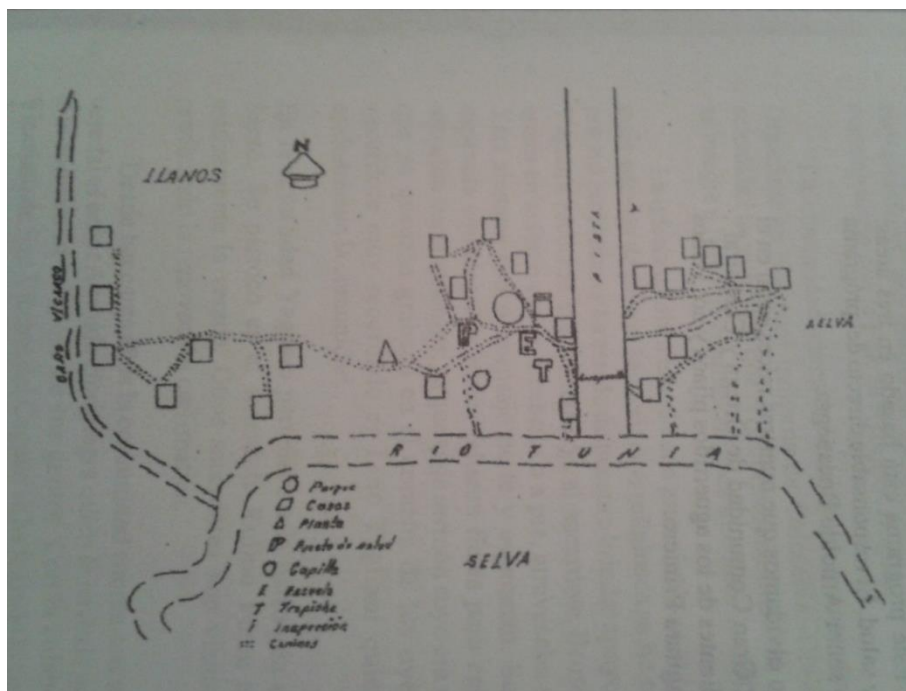


Figura 2. Cartografía Social del resguardo Yaguara II. Tomada por PSP 2014

1.3 Infraestructura

La vía que va desde el casco urbano de San Vicente del Caguan hacia el resguardo Yaguara II, es una ruta que fue elaborada en gran parte por trabajos colectivos de la comunidad, debido a que durante muchos años su única ruta de acceso fue la vía aérea (una pista que estableció la FAC en los años 60's, pero que desde la zona de despeje dejó de funcionar 1999-2001). La vía está actualmente en condiciones carretables según algunos miembros de la comunidad. A esta se puede llegar en Vehículo de doble tracción, camiones de carga y motocicletas.

Según la comunidad el resguardo no cuenta con ninguno de los servicios públicos, puesto que la lejanía del territorio ha generado que las empresas prestadoras de servicios, se puedan esconder en este tipo de situaciones. No poseían servicio de acueducto en la comunidad. Ninguna vivienda tenía pozos sépticos, ni acueducto propio, se ven limitados al agua de lluvia y de los nacimientos más cercanos.

Actualmente algunos comuneros se encuentran asentados en casas que a través del subsidio entregado por acción social en el año 2006, fueron otorgadas como Desplazados, en una de las áreas periféricas del casco urbano de San Vicente del Caguan, las cuales se encuentran muy cercanas a la ruta Marginal de la Selva (que conecta todos los municipios del norte del Caquetá).

En el asentamiento actual de la comunidad todas las viviendas poseen servicios públicos básicos como: Agua, Energía Eléctrica y Alcantarillado. La comunidad evidencia que en su nueva dinámica de vida urbana, los bienes a los cuales ha podido acceder, no son suficientes con la inmesidad de su territorio y por lo que tanto lucharon.

La accesibilidad a la comunicación es óptima, debido a su que se encuentran en el área de cobertura del casco urbano de San Vicente del Caguan. Las dinámicas de las nuevas viviendas les ha permitido que todos tengan acceso a la comunicación interactiva, a la manipulación de computadores.

Las viviendas de la parcialidad en el resguardo estaban elaboradas a base de materiales tradicionales como madera (Caracolí, bareque y Guadua Bambú) y techo elaborado a base de palma de Chonta, pisos sobre madera en su gran mayoría, logrando la mejor adaptación a las nuevas características del territorio, teniendo como base la morada tradicional del Pijao.



Figura 3 . Fotografía de la despensa del resguardo Yaguara II. Tomada por la comunidad.

2. DEMOGRAFÍA

La densidad poblacional de la comunidad cuando habitaba el resguardo era de 803.39 km² por persona. Según el listado censal indica que la población total es de 206 personas y que esas al igual viven en 38 familias. Actualmente solo residen tres familias a las que les fue entregado el resguardo como tal, el 93% de la población fue víctima del desplazamiento forzado, debido a presiones y amenazas por parte de las FARC, luego de la zona de distensión y discusiones por el intento de reclutamiento a los jóvenes de la comunidad y la desaparición de tres miembros de la comunidad, entre ellos uno de los fundadores y pioneros en la posesión de las tierras Escolástico Ducuara.

El territorio esta actualmente habitado por el pueblo Nasa, quien se posesiono en remplazo de los pueblos a quienes había sido entregado el resguardo (Pijao, Piratapuye y Tukano).

Cerca del resguardo esta ubicada la Brigada Movil No.13, la cual trabaja con Fuerza de Tarea Conjunta Omega, integrada por individuos de la Armada, el Ejército y Fuerza Aérea, la cual ejerce control por el territorio (Observatorio del Programa de Derechos Humanos de la VicePresidencia-2010).

En el Caquetá, las Farc han tenido presencia desde la década de los setenta a través de los frentes 3, 14, 15 y 49, la columna móvil Teófilo Forero y de manera esporádica los frentes 13, 32, 48, 60 y 61, provenientes de los departamentos de Huila, Putumayo y Nariño. Desde comienzos de los ochenta, esta guerrilla empezó a ejercer un dominio militar y social sobre las zonas de cultivos ilícitos, estableciendo una especie de acuerdo tácito con los narcotraficantes, que más tarde se rompería debido a los abusos de las Farc, lo que propició la incursión de grupos de autodefensas, tales como los grupos creados por el narcotraficante Leónidas Vargas y más tarde por Carlos Castaño. Cabe anotar que para las Farc, Caquetá es un importante territorio tanto desde el punto de vista financiero como desde lo político; así, durante la Séptima Conferencia en 1982, el Secretariado de esta organización reconoció el valor estratégico del departamento, al formular como objetivo de largo plazo, el establecimiento de un cerco a Bogotá desde las zonas de colonización en el sur, entre éstas Caquetá.

La presencia de las Farc en Caquetá se incrementó mientras estuvo vigente la Zona de Distensión (ZD) entre 1998 y 2002 en el marco de los diálogos de paz sostenidos entre el Gobierno de Andrés Pastrana y esta agrupación, cuando fueron despejados cinco municipios, cuatro en Meta y San Vicente del Caguan en Caquetá. Alrededor de esta zona, los guerrilleros ejercieron dominio sobre otros municipios colindantes como El Doncello, Puerto Rico, El Paujil y Cartagena del Chairá. De manera paralela a la ZD y a la expansión de las Farc, entre 1999 y 2001, fue creado el frente Sur de los Andaquíes del Bloque Central Bolívar –BCB- de las autodefensas, que logró posicionarse en Belén de los Andaquíes y San José del Fragua, mientras que su incursión hacia los municipios del norte (Puerto Rico, El Paujil y El Doncello) fue contrarrestada por las Farc. Para 2002, las

autodefensas habían consolidado su presencia en el suroccidente del departamento.

2.1. Reseña Histórica

La llegada desde Yaguara I, situada en el Norte del municipio de Chaparral, luego de la persecución que sufrieron por la violencia política durante las primeras décadas del siglo, añadiendo a eso el conflicto por la expropiación de tierras, con presiones venidas desde el Ejército y la Policía Nacional, el éxodo de los primeros colonos sucedió en el año 1964 (Hurtado.1996), según la comunidad un grupo de tres hombres entre los cuales se encontraba Aniceto Palomino, Escolástico Ducuara y don Jaime Perdomo, buscaron el apoyo oficial, haciendo contacto con la Fuerza aérea, con la Iglesia Católica, con la embajada americana, con el Incora y otras organizaciones.

Con el compromiso de varias instituciones los líderes de la comunidad intentaron generar un ambiente adecuado para el desarrollo del asentamiento dentro del nuevo territorio, a partir de año 1973, cuando el asentamiento se fue pronunciando con un total de 32 familias, la Fuerza Aérea (FAC) se comprometió con dos vuelos mensuales que partían desde Florencia, y aterrizaban en la pista que había sido adaptada en colaboración con varias instituciones, además de abastecer con víveres básicos a la comunidad (Hurtado.1996).

Hay que destacar según la comunidad, que a lo largo del proceso de asentamiento, familias que pertenecían a otros pueblos indígenas (Piratapuye y Tukano) y que escapando de las malas condiciones socio-económicas, hicieron parte de la formación de la integridad en la comunidad.

En 1995 y luego de lograr una estabilización en el territorio, el Incora le otorgo la condición de resguardo indígena, la cual le permitiría preservar el territorio que consideraban que debían proteger, les fueron otorgadas 145.500 hectáreas, el cual abarca tres departamentos (Meta, Guaviare y Caquetá).

Es de suma importancia hacer la salvedad de que la comunidad se encuentra en situación de desplazamiento forzado, por lo tanto se encuentra viviendo en el casco urbano de San Vicente del Caguan, sin posibilidad alguna de retorno, ya que colonos del pueblo Nasa,

tomaron el territorio como suyo hasta el punto de que las autoridades municipales han reconocido la posesión del nuevo cabildo. Los colonos están haciendo uso de las transferencias que son otorgadas por el SGP, sin contar con la voluntad de la mayoría de la población que se encuentra desplazada.

El territorio fue titulado en 1995, por el Incora, luego de mas de treinta años de posesión legal sobre las tierras (146.500 hectáreas), a partir de ese año comenzaron a recibir transferencias por el SGP, lo cual les permitió mejorar su calidad de vida. Actualmente el 90% de la población de este resguardo fue victima del desplazamiento forzado, debido a presiones por parte de las FARC, luego de la zona de distención (del año 1998 al 2002) y discusiones por el intento de reclutamiento a los jóvenes de la comunidad, presiones para el cultivo de coca y la desaparición de tres miembros de la comunidad, los cuales conllevaron a que desde el año 2004 se encuentren en situación de desplazamiento.

La desaparición forzosa de los tres miembros de la comunidad –Escolástico Ducuara- Orlando Cruz-Serafín Méndez-que según la comunidad fueron generadas por las FARC, en represalias en contra de los comuneros.

3. DINÁMICA ECONÓMICA

La comunidad tenía como base productiva la agricultura, la ganadería y la producción avícola. En el campo de la agricultura los principales cultivos son: Cachaco, yuca, Caña dulce. En cuanto a los árboles frutales la comunidad se caracteriza por el cultivo de: Naranja, Mandarina, Guayaba y Limón.

La comunidad se caracterizaba por la ganaderia, contaban con mas de 600 cabezas de ganado, cada año sacan parte de este para vender al casco urbano del municipio de San Vicente del Caguan.

Las principales fuentes de alimentacion de la comunidad eran: el platano (de la cual se autoabastencian, debido a que dentro de los pancoger cultibavan algunas zonas), la yuca,

el cacao, maíz, caña de azúcar, ahuyama, coco, frutales de: mango, papayo, madroño, granadillo, guayabo, limón, guamo, guanabano, marañón, patilla. El pescado era una fuente primaria dentro de la canasta alimenticia de la comunidad, debido a que uno de los afluentes que bordea la comunidad es el río Tunia, al igual los animales de monte son fuente diaria de su alimentación.

Luego del desplazamiento, los comuneros se vieron obligados a generar un sustento, utilizando sus conocimientos en el campo y en diversos menesteres como: la gastronomía, docencia, empleadas domésticas, quesería, sacrificio de ganado entre otras actividades. Incluyendo que se tomara el “jornaleo” como una forma de subsanar los problemas económicos a los cuales se vieron sometidos.

La presencia de cultivos ilícitos, aunque sólo se registra en uno de los seis municipios comprendidos dentro de la región habitada por los Pijao, se entiende como un factor que ha exacerbado la violencia contra dicho pueblo indígena en el departamento de Caquetá, debido a que los años donde se evidencia el crecimiento de este cultivo, es posterior a cuando ellos se encontraban en el territorio.

Figura 4. Presencia de cultivos ilícitos en la región habitada por los Pijao 2003–2008

Departamento	Municipio	2005	2006	2007
CAQUETA	SAN VICENTE DEL CAGUAN	231	332	380

Fuente: Simci Procesado por: Observatorio del Programa Presidencial de DH y DIH

Según el Sistema Integrado de Monitoreo de Cultivos Ilícitos, en la región habitada por los Pijao, el único municipio donde se detectaron hectáreas de cultivos de coca es San Vicente del Caguán, que presenta un aumento de 64.5% en los cultivos entre 2005 y 2007, al pasar de 231 a 380 hectáreas, lo que indica una presencia constante de cultivos de este tipo en la zona (Observatorio del Programa Presidencial de DH y DIH-2009). Para este estudio que se realizó en el territorio del resguardo, la mayoría de la comunidad estaba sufriendo el flagelo de desplazamiento (los que dice el estudio que vivían en el resguardo, no son los

Pijao, ya que ellos estaban en el casco urbano de San Vicente del Caguan), por lo tanto es aberrante que satanicen, el buen nombre de un grupo de personas sobre las cuales no han podido retornar al territorio.

La soberanía alimentaria se garantizaba a través de la gestación de proyectos productivos de caña, cacao y ganado bovino. sin embargo la administración municipal actualmente desconoció la figura de desplazados y otorgó los beneficios que devengan de un resguardo una comunidad foránea, las transferencias que vienen del SGP, están siendo entregadas a los colonos desde que invadieron el territorio. La comunidad hizo la declaración ante la personería por desplazamiento masivo (han recibido subsidio de vivienda y ayuda humanitaria primaria-estabilización-Aun no han sido beneficiados con ningún programa de retorno)

4. AUTONOMIA Y GOBIERNO

3.1 Dinámicas Institucionales y/o Comunitarias

El resguardo Yaguara II, no presenta inconvenientes con las facultades otorgadas para el ejercicio de gobierno propio, debido a que los estatutos han sido contruidos al interior de la comunidad, además de que existe un conocimiento general por el mismo, cosa que no permite que las dificultades permeen el flujo colectivo y el desarrollo de las dinámicas en buenos términos, teniendo en claro el respeto por lo de cada cual y sus obligaciones dentro de la comunidad.

La administración municipal no mantiene acercamientos actualmente con la comunidad, en cuestiones de inclusión y proyectos productivos ni tampoco en la ingerencia de las transferencias del SGP, las cuales deben ir destinadas al colectivo de la comunidad. Hace diez años los nuevos colonos reciben las transferencias por parte de la alcaldía.

El derecho a la consulta previa fue vulnerado plenamente y en parte fue generador de su desplazamiento, debido a que la creación de la zona de distensión en 1998 por la resolución 85, durante el Gobierno de Andrés Pastrana, para la realización de los diálogos con las FARC. la comunidad no fue consultada si quería que sobre su territorio.

La comunidad no conoce los mecanismos constitucionales para exigir sus derechos debido a que desconocen la capacidad que tiene la acción de tutela como herramienta primordial de los pueblos indígenas.

5. IDENTIDAD CULTURAL

5.1 Cosmogonía

En la actualidad, el pueblo indígena Pijao practica la religión católica, ya que el sincretismo al que se ha visto obligado lo ha llevado a desconocer por completo sus propias formas religiosas ancestrales. Sin embargo, entre la comunidad aún perviven mitos y tradiciones relacionadas con el Mohán, la Madre Monte, la Madre de Agua y gnomos entre otras figuras míticas, a través de las cuales dan respuesta a muchos de los fenómenos que los rodean.

La comunidad conserva mitos y tradiciones pertenecientes al pueblo Pijao, como por ejemplo: “cuando el niño tiene miedo y está asustado, se debe hacer un desahumerio con tabaco, además en el pañal de tela se le debe hacer una cruz, con la ceniza del tabaco, así se vera librado de los espíritus del monte”. Una comunera “La placenta debe enterrarse y darle al niño de a poquito para que crezca sano y fuerte y sea fiel a su madre” (pero el Hospital del pueblo no les entrega la placenta, debido a que está prohibido su uso).

Acerca del Mohán evidencian que es quien protege el territorio, quien no permite que hagan malos usos de este. La comunidad manifiesta que este ser mitológico se encontraba

en el Tolima y que allí muchos de los ancestros en algún momento lo habían visto, con lo cual mantienen una línea mitológica.

Aunque la comunidad desconoce gran parte de su historia ancestral y su mito de origen, los comuneros reconocen como lugares sagrados los Cerros de los Avechuchos y el cerro de Pacandé, los cuales están rodeados por un gran número de historias relacionadas con la presencia de oro y tesoros perteneciente a sus antepasados. Por otro lado, los ríos y nacimientos hídricos son considerados como sitios sagrados, de los cuales actualmente han tenido que re significar en su sitio de asentamiento.



Figura 5. Capilla del resguardo Yaguara II-Construida en conjunto con la diócesis de Florencia- .Tomada del Resguardo Yaguara II. Hipolito Moreno.

La comunidad tienen como forma de organización básica la conformación de núcleos familiares conformados por padre, madre e hijos, en donde se presenta una clara línea patriarcal, el cual hace evidente una división del trabajo, al que las labores domésticas

son asignadas por naturaleza a la mujeres del hogar y los hombres al trabajo de la huerta. Las formas de trabajo solidarias entre parientes o miembros de la comunidad, han desaparecido debido a la división en la que se encuentra la parcialidad.

6. SALUD

En lo que refiere a salud, la comunidad ha sido damnificada a lo que refiere a cobertura y apoyo institucional por parte de los entes encargados en el municipio y en el departamento. En primera instancia no poseen un puesto de salud en la vereda, ni dentro del resguardo, lo cual ha afectado de sobre manera la capacidad de atención en primeros auxilios de la comunidad. La parcialidad no tiene personas capacitadas en primeros auxilios.

La comunidad en su gran mayoría pertenece a la SISBEN indígena, la cual da cobertura a gran parte del censo de la comunidad, debido a que en el departamento del Caquetá aun no se ha llevado ningún tipo de proceso de constitución de una IPS indígena, por esto se ven sometidos a la universalidad del SISBEN, a pesar de que este se considera exclusivo. Añadiéndole a esto que aun pertenecen a la IPS, que los beneficia como resguardados, teniendo el certificado de Registro Único de Población Desplazada (RUPD).

La comunidad manifiesta que la atención para con las personas que asisten de urgencias es precaria, debido a que desde la IPS, argumentan *“que solo se puede atender con cita previa”*, y esta cita debe ser solicitada por teléfono con ocho días de anterioridad. Las citas son apresuradas y muchas veces según los comuneros no abarcan la totalidad de la queja, debido a que esta es tratada a través de la medicina paliativa (Ibuprofeno, Diclofenaco, Dolex).

El centro de salud mas cercano se encuentra en el casco urbano de San Vicente del Caguan, a 10 horas de camino en moto del punto central de la comunidad (la escuela). El servicio de ambulancia es una utopía para esta comunidad , a pesar de estar ubicada en

cercanías al casco urbano la cobertura de la misma no es suficiente, debido a que las vías se encuentran en mal estado, por lo tanto se ven impedidos de utilizar los servicios de urgencias, si se llegase a presentar un hecho de este tipo, deben acudir a un expreso la solidaridad de la comunidad para que faciliten algún medio de transporte. La falta de brigadas periódicas es una constante que se ha manifestado por parte de la comunidad, la última se hizo el año inmediatamente anterior, esto se debe al desinterés que existe por parte de la administración municipal, para con las comunidades indígenas.

La medicina tradicional se presenta como base de la sostenibilidad de la comunidad, esta es ejercida a través de las recetas caseras que cada uno de los núcleos familiares, por medio de la tradición oral conoce, antes de cualquier movimiento la comunidad trata de reducir expresiones de dolor con plantas que en su conocimiento son ideales como tratamiento paliativo. La comunidad posee una partera, la cual por las largas distancias es fundamental en la dinámicas natales de la vereda y un sobandero que cumple as funciones de yerbatero (Como el mismo se hace llamar).

La medicina casera es la fuente prioritaria para el tratamiento y la prevención de enfermedades u dolores que aquejen a cualquier miembro de la comunidad, los conocimientos en plantas medicinales, conducen a que cada núcleo familiar puede llegar a manejar alrededor de treinta recetas caseras.

Figura 6. Cuadro De Enfermedades Basicas Según La Distribucion Hetarea

	Enfermedad		Enfermedad
Niños	Gripe	Jóvenes	fiebre
	fiebre		dolor de cabeza
	diarrea		dolor de cuerpo
	desnutrición		vómitos
Mujeres	estrés	Hombres	próstata
	dolor de cabeza		reumatismo
	cólicos		gastritis
	osteoporosis		gripe
Ancianos/as	gastritis	Médico/a tradicional	Enfermedades respiratorias
	diabetes		
	hipertensión articular		

7. EDUCACIÓN

En lo que respecta a la educación, la comunidad no se aleja mucho de las necesidades generales de la población en situación de desplazamiento del pueblo Pijao que se encuentra en el territorio del sur del Tolima. los comuneros del resguardo deben hacer uso de las instituciones que se encuentran en el casco urbano de San Vicente del Caguan, para así poder cumplir a cabalidad los cursos propuestos. Lo que indica que están recibiendo netamente la educación universal, que parte desde el aspecto nacional sin tener en cuenta los usos y costumbres propios a los cuales se dirigía la enseñanza antes del desplazamiento.

La educación secundaria posee la misma dinámica de universalidad, en cuanto a que las mismas instituciones no incluyen espacios propios para la formación en conocimientos propios. La educación terciaria o superior en algún momento fue asequible, actualmente no se permite que los jóvenes puedan continuar debido a la falta de recursos y a la falta de los avales que les garantice que pertenecen al resguardo.

8. DINÁMICAS POLÍTICO-CULTURALES

8.1. Oferta Social

Los comuneros del Resguardo Yaguara II en situación de desplazamiento tienen acceso al programa social *más Familias en Acción*, el cual ofrece subsidios a niños/as y jóvenes menores de 18 años en tanto sus acudientes cumplan ciertos requisitos, entre los cuales se encuentra el control de crecimiento mensual y la garantía de estos que permanezcan en actividades escolares, a cada uno de los niños/niñas que esta viéndose beneficiado por el Programa. Adicionalmente, algunos niños/as de la zona se benefician del programa De Cero a Siempre liderado por Instituto Colombiano de Bienestar Familiar (ICBF), el cual está encaminado a la disminución de la desnutrición en la primera infancia, este llega a la comunidad a manera de refrigerios diarios a la escuela de la vereda.

Otro programa que beneficia a la primera infancia de la comunidad es *“ninguno desnutrido”*, el cual capacita a la madres de la comunidad, con respecto a la construcción de una dieta alimentaria. Además se complementa con un plan de *“restaurantes para todos”* para los niños que van a la escuela. Desde la Alcaldía se lleva a cabo un convenio con un miembro de la comunidad, para que este sea quien represente el programa en la comunidad.

Según la comunidad a nivel departamental se ha venido fortaleciendo la dinámica de la integración de los pueblos indígenas, en la búsqueda del fortalecimiento del Gobierno propio y la resolución de conflictos, con la creación de espacios regionales, donde los pueblos indígenas que tienen como lugar de asentamiento el Caquetá, pueden desarrollar dinámicas participativas para una mejor convivencia.